



PROGETTAZIONE DELLA CICLOVIA TURISTICA VENTO
TRATTA E3 - LOTTO DA FERRARA AL PONTE DI
RO-POLESELLA ESCLUSO



CUP: B81B22001390007 CIG: 9787082B8E

COMMITTENTE



Agenzia Interregionale per il fiume Po

Ufficio Operativo di Ferrara
Viale Cavour 77, 44121 Ferrara FE
R.U.P. Dott. Ing. Massimo Valente

FASE PROGETTUALE:

PROGETTO ESECUTIVO

SCALA:

DATA:

18/04/25

R00	18/04/25	Prima emissione	Ing. Antonio Cristaldi	Ing. Pierpaolo Boselli	Ing. Antonio Cristaldi
REV.	DATA	DESCRIZIONE MODIFICA	REDATTO	CONTROLLATO	APPROVATO

PROGETTISTI:

ARCHLIVING
INGEGNERIA E ARCHITETTURA

Corso della Giovecca, 3 - 44121 - Ferrara
Tel. 0532 733683 - Fax. 0532 622608
info@lvng.site - posta@pec.archliving.it
www.lvng.site

Direttore Tecnico: Arch. Irene Ferroni

Progettisti: Ing. Pierpaolo Boselli - Ing. Antonio Cristaldi

Geol. Mariantonietta Sileo

TITOLO:

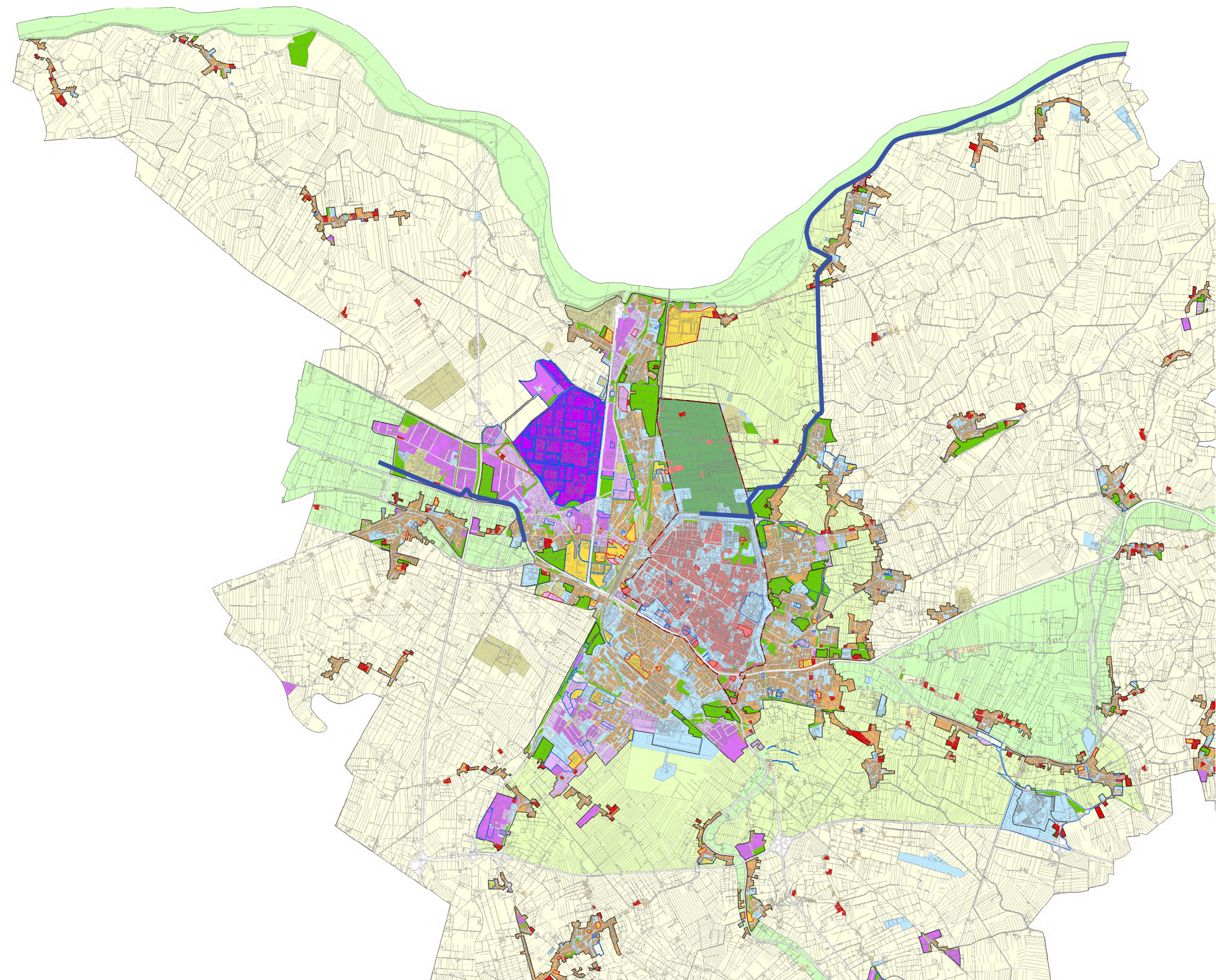
Inquadramento urbanistico

TAVOLA N°:

AR01a

Codice Elaborato: P23-041_ES_AR01a_Inquadramento urbanistico_R00

A TERMINI DI LEGGE CI SI RISERVA LA PROPRIETÀ DEL PRESENTE ELABORATO, CHE PERTANTO NON PUÒ ESSERE RIPRODOTTO E/O CEDUTO SENZA AUTORIZZAZIONE DELLA SOCIETÀ ARCHLIVING SRL



LEGENDA

CITTA' STORICA (ZTO A)

- art. 19 Tessuti storici
- art. 20 Insediamenti storici urbani con parchi privati

CITTA' CONSOLIDATA RESIDENZIALE (ZTO B)

- art. 22 Tessuti urbani consolidati
- art. 23 Tessuti urbani dismessi, sottoutilizzati o interstiziali da rigenerare
- art. 24 Nuclei residenziali in territorio rurale

CITTA' CONSOLIDATA PRODUTTIVA (ZTO D)

- art. 25 Tessuti consolidati produttivi
- art. 26 Tessuti consolidati del Polo Chimico
- art. 27 Tessuti consolidati terziari

TERRITORIO RURALE (ZTO E)

- art. 32 Territorio agricolo fluviale
- art. 32 Territorio agricolo periurbano multifunzionale
- art. 32 Territorio agricolo esteso

DOTAZIONI TERRITORIALI E INFRASTRUTTURE (ZTO F)

- art. 28 Attrezzature e spazi collettivi
- art. 29 Parco agro-urbano Bassani
- art. 30 Dotazioni ecologiche e ambientali
- art. 31 Infrastrutture per l'urbanizzazione degli insediamenti

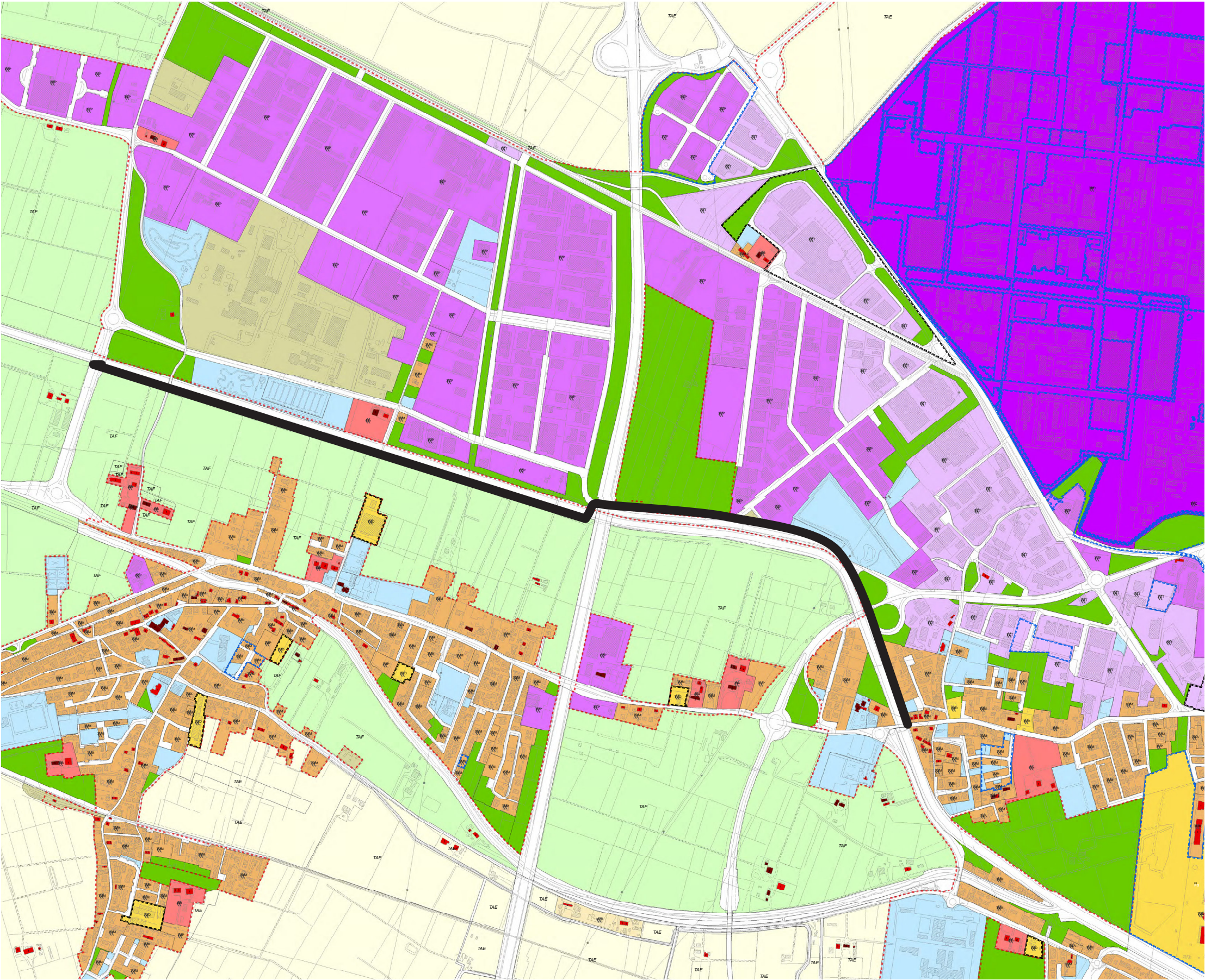
Vincoli Viabilità' e corsi d'acqua

AMBITI DI RIGENERAZIONE URBANA

- art. 5,6 Ambito oggetto di Piano Urbanistico Attuativo (PUA) vigente
- art. 5 Ambito di rigenerazione urbana di progetto







AMBITI TERRITORIALI

- art. 19 Centro Storico
- art. 16 Territorio Urbanizzato
- Tratto Ciclovía










LEGENDA




CITTA' STORICA (ZTO A)

- art. 19  Tessuti storici
- art. 20  Insediamenti storici urbani con parchi privati
ISa | Ville con parco storico
ISb | Corti agricole storiche
- art. 19  Fronti commerciali
- art. 21  Edifici di interesse storico-architettonico (A)
1 | Edifici di rilevante importanza per specifici pregi o caratteri architettonici o artistici
2 | Edifici e manufatti di notevole interesse storico-architettonico
3 | Altri edifici e manufatti di interesse storico-architettonico
- art. 21  Edifici di interesse culturale e testimoniale (T)
1 | Edifici e manufatti prevalentemente novecenteschi di interesse storico-culturale e testimoniale
2 | Edifici privi di valore storico ma appartenenti a tessuti insediativi di interesse storico-culturale e testimoniale
- art. 21  Edifici incongrui (I)




CITTA' CONSOLIDATA RESIDENZIALE (ZTO B)

- art. 22  Tessuti urbani consolidati ad alta densità
- art. 22  Tessuti urbani consolidati a media densità
- art. 22  Tessuti urbani consolidati a bassa densità
- art. 22  Tessuti urbani consolidati di bordo ad alta permeabilità
- art. 23  Tessuti urbani dismessi, sottoutilizzati o interstiziali da rigenerare
 Riferimento a elaborati "PROGETTI GUIDA"
- art. 24  Nuclei residenziali in territorio rurale






CITTA' CONSOLIDATA PRODUTTIVA (ZTO D)

- art. 25  Tessuti consolidati produttivi
- art. 26  Tessuti consolidati del Polo Chimico
- art. 27  Tessuti consolidati terziari



TERRITORIO RURALE (ZTO E)

- art. 32  Territorio agricolo fluviale
- art. 32  Territorio agricolo periurbano multifunzionale
- art. 32  Territorio agricolo esteso



DOTAZIONI TERRITORIALI E INFRASTRUTTURE (ZTO F)

- art. 28  Attrezzature e spazi collettivi
- art. 29  Parco agro-urbano Bassani
- art. 30  Dotazioni ecologiche e ambientali
- art. 31  Infrastrutture per l'urbanizzazione degli insediamenti
- Vincoli  Viabilità e corsi d'acqua

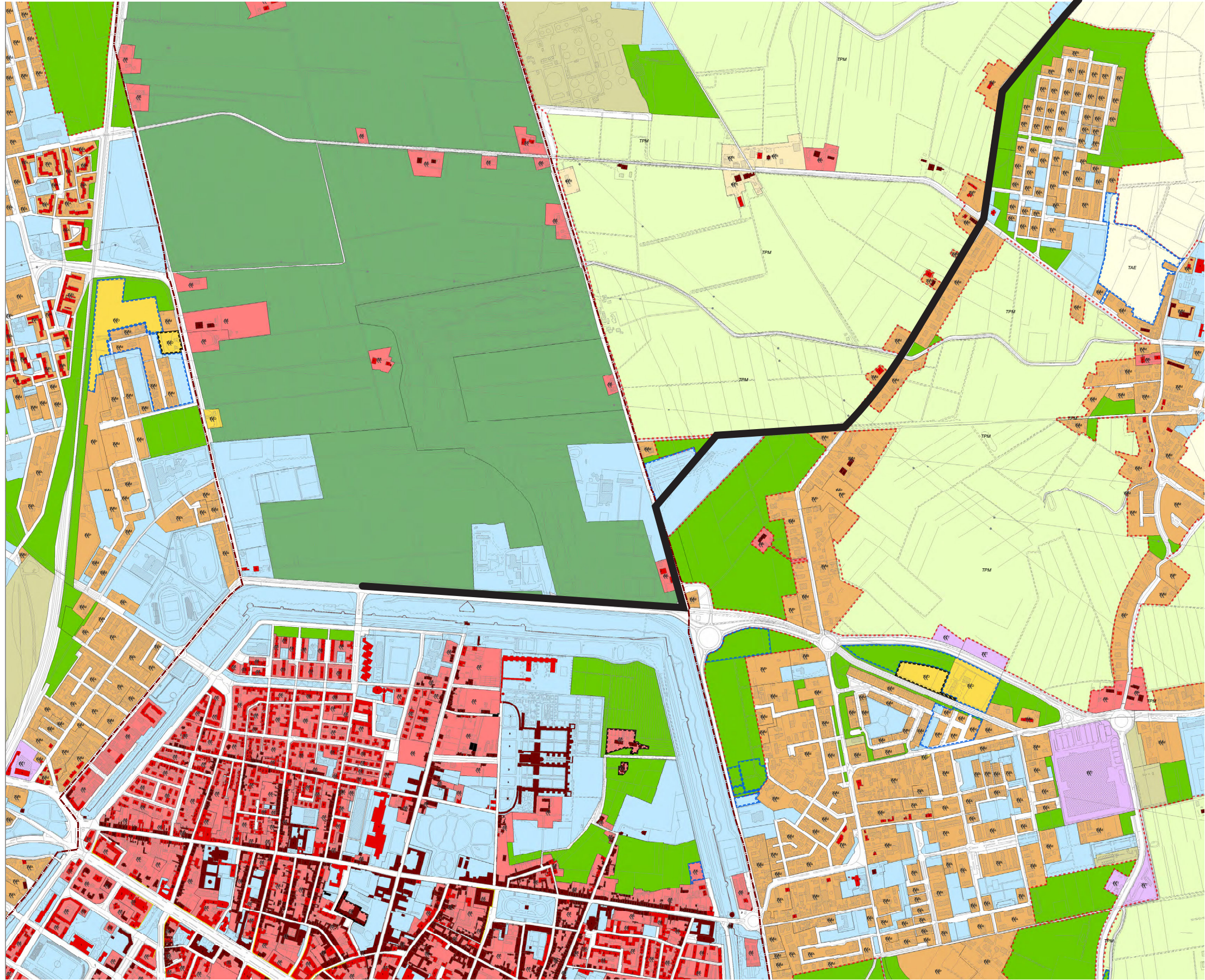
AMBITI DI RIGENERAZIONE URBANA

- art. 5,6  Ambito oggetto di Piano Urbanistico Attuativo (PUA) vigente
- art. 5  Ambito di rigenerazione urbana di progetto

AMBITI TERRITORIALI

- art. 19  Centro Storico
- art. 16  Territorio Urbanizzato

 Tratto Ciclovia



LEGENDA

CITTA' STORICA (ZTO A)

- art. 19

TS

Tessuti storici
- art. 20

IS

Insedimenti storici urbani con parchi privati

ISa | Ville con parco storico

ISb | Corti agricole storiche
- art. 19

Fronti commerciali
- art. 21

Edifici di interesse storico-architettonico (A)

1 | Edifici di rilevante importanza per specifici pregi o caratteri architettonici o artistici

2 | Edifici e manufatti di notevole interesse storico-architettonico

3 | Altri edifici e manufatti di interesse storico-architettonico
- art. 21

Edifici di interesse culturale e testimoniale (T)

1 | Edifici e manufatti prevalentemente novecenteschi di interesse storico-culturale e testimoniale

2 | Edifici privi di valore storico ma appartenenti a tessuti insediativi di interesse storico-culturale e testimoniale
- art. 21

Edifici incongrui (I)

CITTA' CONSOLIDATA RESIDENZIALE (ZTO B)

- art. 22

TUJA

Tessuti urbani consolidati ad alta densità
- art. 22

TUM

Tessuti urbani consolidati a media densità
- art. 22

TUB

Tessuti urbani consolidati a bassa densità
- art. 22

TUJF

Tessuti urbani consolidati di bordo ad alta permeabilità
- art. 23

TUJD

Tessuti urbani dismessi, sottoutilizzati o interstiziali da rigenerare

PS | Riferimento a elaborati "PROGETTI GUIDA"
- art. 24

NTR

Nuclei residenziali in territorio rurale

CITTA' CONSOLIDATA PRODUTTIVA (ZTO D)

- art. 25

TCPP

Tessuti consolidati produttivi
- art. 26

TPC

Tessuti consolidati del Polo Chimico
- art. 27

TCI

Tessuti consolidati terziari

TERRITORIO RURALE (ZTO E)

- art. 32

TAF

Territorio agricolo fluviale
- art. 32

TPM

Territorio agricolo periurbano multifunzionale
- art. 32

TAE

Territorio agricolo esteso

DOTAZIONI TERRITORIALI E INFRASTRUTTURE (ZTO F)

- art. 28

Attrezzature e spazi collettivi
- art. 29

Parco agro-urbano Bassani
- art. 30

Dotazioni ecologiche e ambientali
- art. 31

Infrastrutture per l'urbanizzazione degli insediamenti

Vincoli Viabilità' e corsi d'acqua

AMBITI DI RIGENERAZIONE URBANA

- art. 5,6

Ambito oggetto di Piano Urbanistico Attuativo (PUA) vigente
- art. 5

Ambito di rigenerazione urbana di progetto

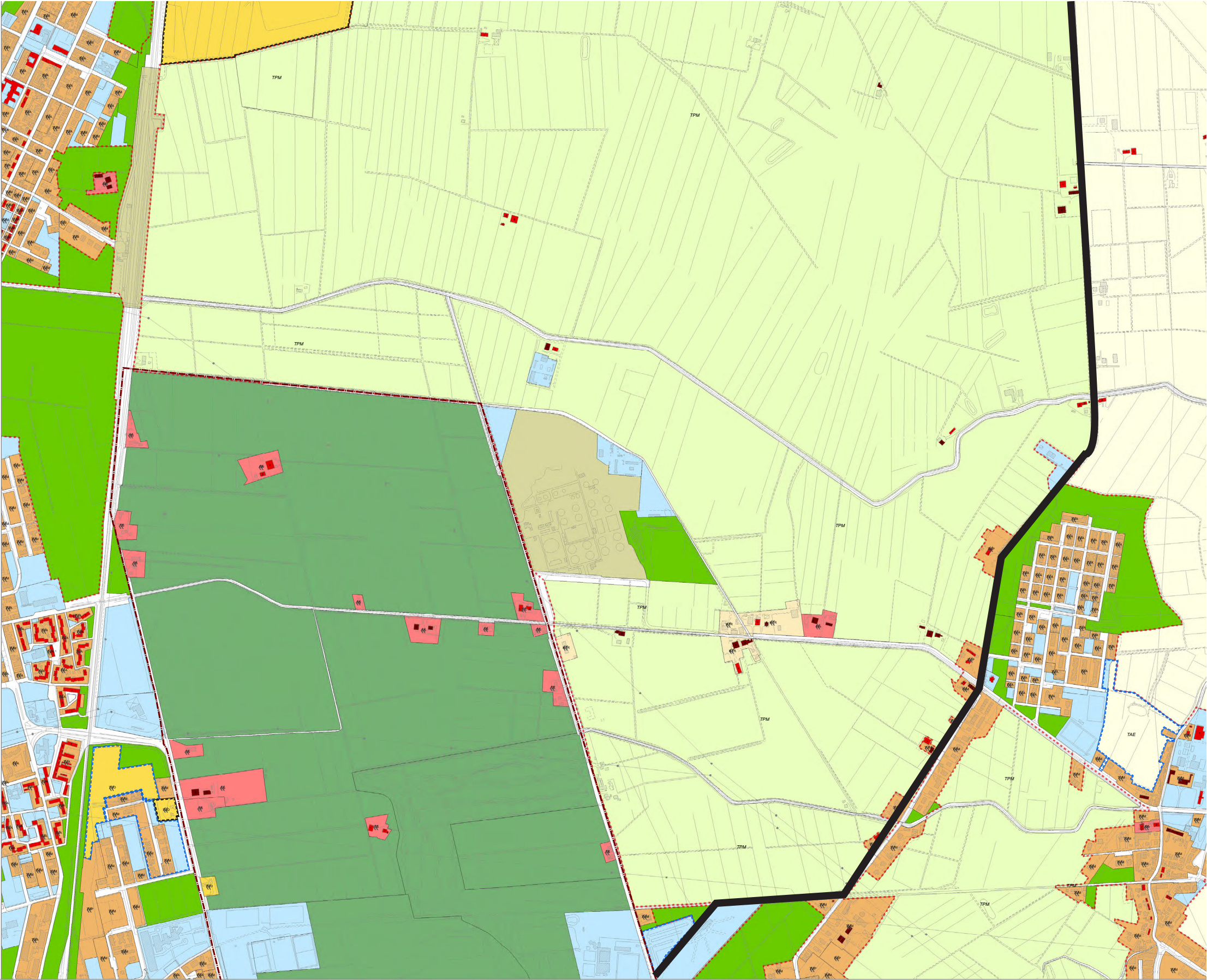
AMBITI TERRITORIALI

- art. 19

Centro Storico
- art. 16







Territorio Urbanizzato

Tratto Ciclovía










LEGENDA




CITTA' STORICA (ZTO A)

- art. 19  Tessuti storici
- art. 20  Insedimenti storici urbani con parchi privati
ISa | Ville con parco storico
ISb | Corti agricole storiche
- art. 19  Fronti commerciali
- art. 21  Edifici di interesse storico-architettonico (A)
1 | Edifici di rilevante importanza per specifici pregi o caratteri architettonici o artistici
2 | Edifici e manufatti di notevole interesse storico-architettonico
3 | Altri edifici e manufatti di interesse storico-architettonico
- art. 21  Edifici di interesse culturale e testimoniale (T)
1 | Edifici e manufatti prevalentemente novecenteschi di interesse storico-culturale e testimoniale
2 | Edifici privi di valore storico ma appartenenti a tessuti insediativi di interesse storico-culturale e testimoniale
- art. 21  Edifici incongrui (I)




CITTA' CONSOLIDATA RESIDENZIALE (ZTO B)

- art. 22  Tessuti urbani consolidati ad alta densità
- art. 22  Tessuti urbani consolidati a media densità
- art. 22  Tessuti urbani consolidati a bassa densità
- art. 22  Tessuti urbani consolidati di bordo ad alta permeabilità
- art. 23  Tessuti urbani dismessi, sottoutilizzati o interstiali da rigenerare
 Riferimento a elaborati "PROGETTI GUIDA"
- art. 24  Nuclei residenziali in territorio rurale





CITTA' CONSOLIDATA PRODUTTIVA (ZTO D)


- art. 25  Tessuti consolidati produttivi
- art. 26  Tessuti consolidati del Polo Chimico
- art. 27  Tessuti consolidati terziari

TERRITORIO RURALE (ZTO E)



- art. 32  Territorio agricolo fluviale
- art. 32  Territorio agricolo periurbano multifunzionale
- art. 32  Territorio agricolo esteso

DOTAZIONI TERRITORIALI E INFRASTRUTTURE (ZTO F)

- art. 28  Attrezzature e spazi collettivi
- art. 29  Parco agro-urbano Bassani
- art. 30  Dotazioni ecologiche e ambientali
- art. 31  Infrastrutture per l'urbanizzazione degli insediamenti

Vincoli  Viabilità' e corsi d'acqua

AMBITI DI RIGENERAZIONE URBANA

- art. 5,6  Ambito oggetto di Piano Urbanistico Attuativo (PUA) vigente
- art. 5  Ambito di rigenerazione urbana di progetto

AMBITI TERRITORIALI

- art. 19  Centro Storico
- art. 16  Territorio Urbanizzato

 Tratto Ciclovia



TAVOLA DEI VINCOLI

RISPETTI

- 48 - Zone di rispetto stradale
- 49 - Zone di rispetto ferroviario
- 50 - Zone di rispetto cimiteriale
- 51 - Zone di rispetto dei gasdotti
- 52 - Zone di rispetto dei depuratori
- 53 - Cave

Zone di rispetto idrico

- 54 - Fiumi e canali principali
- 55 - Canali di bonifica
- 56 - Zone di rispetto arginature
- 57 - Dossi di rilevanza geognostica - Paleovallei
- 58 - Zone di tutela dei corpi idrici sotterranei

Zone di rispetto elettromagnetico

- 59 - Elettrodotti - AT/AAT
- 60 - Elettrodotti - MT
- 61 - Elettrodotti-tralicci AT
- 62 - Stazioni primarie
- 63 - Cabine elettriche
- 64 - Impianti emittenza radio- televisiva
- 65 - Zone di rispetto degli Impianti emittenza radio- televisiva
- 66 - Aree escluse dalla possibilità di collocazione o mantenimento di impianti Radio TV
- 67 - Aree di attenzione per la localizzazione a condizioni di impianti radio TV
- 68 - Impianti fissi per telefonia mobile

Zone di rispetto aeroportuale

- 69 - Zone di rispetto aeroportuale
- 70 - Zone di tutela dei Piani di Rischio aeroportuale

Zone di particolare protezione dall'inquinamento luminoso

- 71 - Zone di particolare protezione dall'inquinamento luminoso

Altre aree di rispetto

- 72 - Fascia di rispetto della pipeline di 50 m
- 72 - Fascia di rispetto della pipeline di 300 m
- 73 - Corridoi infrastrutturali

RISCHI NATURALI, INDUSTRIALI E SICUREZZA

74 - Categorie territoriali compatibili con gli stabilimenti a rischio d'incidente rilevante (RIR)

- B
- C
- D
- E
- F
- 75 - Siti soggetti a procedura di bonifica per contaminazione

Aree a rischio idrogeologico

- 85 - Aree di vulnerabilità idrogeologica e di particolare tutela per la pianificazione comunale
- 86 - Aree a ridotta soggiacenza della falda freatica

Aree a pericolosità sismica

- 87 - Zone stabili suscettibili di amplificazioni locali
- 88 - Zone suscettibili di instabilità

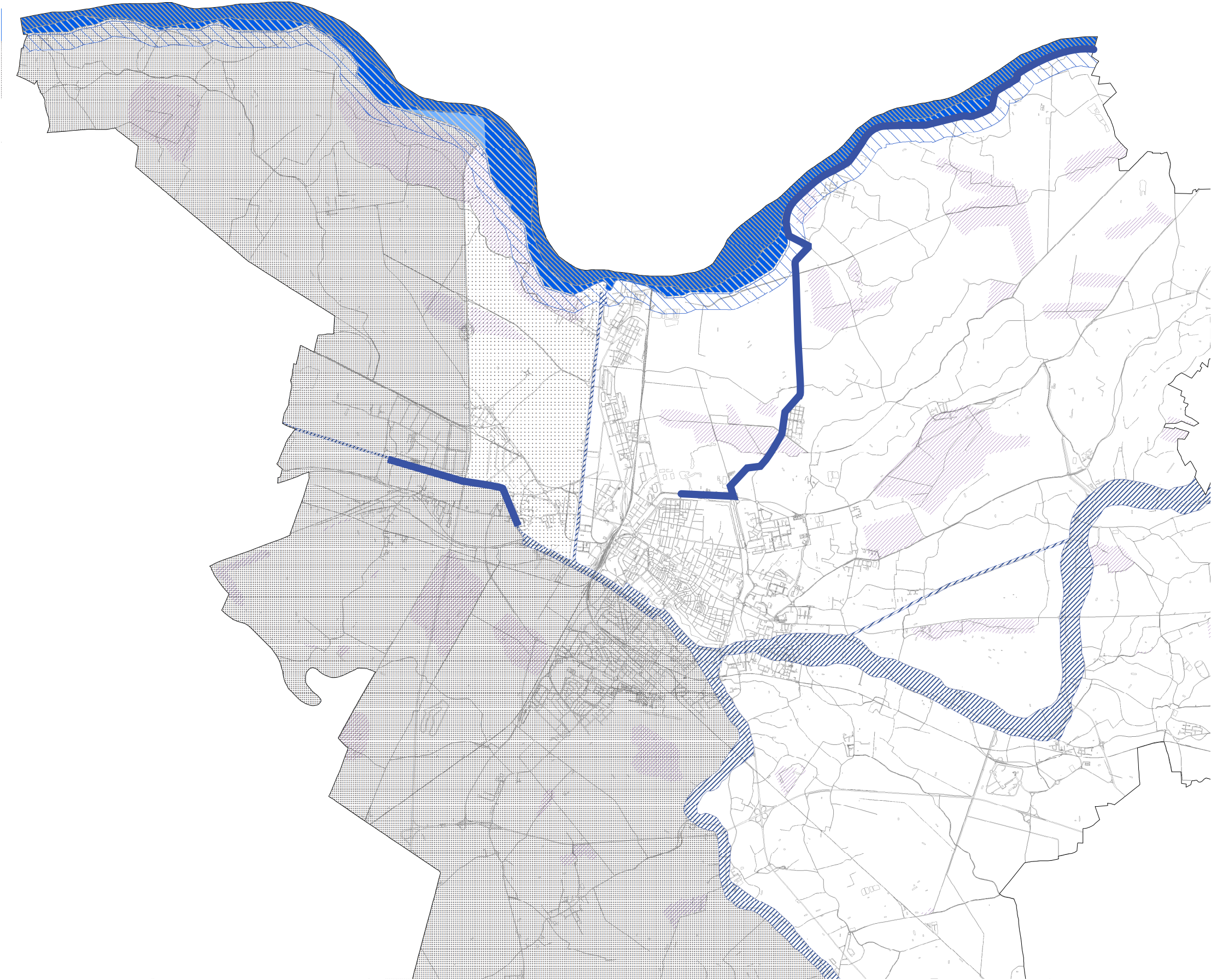


TAVOLA DEI VINCOLI


RISCHI NATURALI, INDUSTRIALI, SICUREZZA

Rischio idraulico

- 76 - Fiume Po - H-P3: Alluvioni frequenti (TR: 20-50 anni) - elevata probabilità
- 77 - Fiume Po - M-P2: Alluvioni meno frequenti (TR: 100-200 anni) - media probabilità
- 78 - Fiume Reno - H-P3: Alluvioni frequenti (TR: 20-50 anni) - elevata probabilità
- 79 - Fiume Reno - M-P2: Alluvioni meno frequenti (TR: 100-200 anni) - media probabilità
- 80 - Reticolo Secondario di Pianura - H-P3: Alluvioni frequenti (TR: 20-50 anni) - elevata probabilità
- 81 - Reticolo Secondario di Pianura - Altre aree allagabili
- 82 - Fascia A piano di bacino Po
- 83 - Fascia B piano di bacino Po
- 84 - Fascia a rischio di effetto dinamico Fiume Po

Tratto Ciclovia

LEGENDA


 Confine del territorio dell'Unione dei Comuni
 Terre e Fiumi


 Confini comunali

 Territorio Urbanizzato


 Invasi alvei di laghi, bacini e corsi d'acqua


TUTELE STORICO CULTURALI (TITOLO 2.3 CAPO II)


 A9_C1 - Edifici di interesse storico architettonico

 AIS - Altri insediamenti e infrastrutture storici in territorio rurale


ELEMENTI DEL PAESAGGIO

 Rischio archeologico (art. 2.3.41)


 Maceri (art. 2.3.33)


 Alberi di pregio (art. 2.3.39)


 Strade storiche (art. 2.3.36)

 Strade panoramiche (art. 2.3.37)


 Idrovie


 Piste ciclabili e ciclo-pedonali urbane - esistenti (art. 2.3.38)


 Infrastrutture per la mobilità lenta extra-urbana - esistenti (art. 2.3.38)


 Infrastrutture per la mobilità lenta extra-urbana - progetti (art. 2.3.38)


 Rete natura 2000 - SIC-ZPS (art. 2.3.37)


 Rete natura 2000 - ZPS (art. 2.3.37)


 Zona di tutela dei corsi d'acqua (art. 2.3.35 co. 3)

 Zone di particolare interesse paesaggistico ambientale (art. 2.3.35 co. 3)

 Dossi di rilevanza storico-documentale (art. 2.3.40)


 ATG - Altre aree di gestione o di caratterizzazione urbanistico-funzionale (art. 2.3.34 co. 4)


 Immobili e aree di notevole interesse pubblico (art. 2.3.35 co. 8)


 Aree boscate (art. 2.3.35 co. 3)


AMBITI DEL PAESAGGIO (ART. 2.3.35 CO. 2)


 Ambito del Fiume Po di Volano


 Ambito delle corti rurali e del patrimonio edilizio dismesso (ruderì)


 Ambiti dei nuclei e frazioni rivierasche del Fiume Po di Volano

 Ambito delle risaie


 Ambito dei gruppi risicoli

 Ambito dei luoghi Bacchelliani

 Ambito del Parco del Naviglio di Copparo

 Ambito del nucleo storico di Tresigallo

 Zone iscritte nel Sito UNESCO

 Aree tampone del Sito UNESCO

STRADA DEI VINI E DEI SAPORI

 Via del Grande Fiume

 Via delle Corti Estensi

Ambiti urbani consolidati


 AUC1 - Sub-ambiti consolidati di matrice storica (art. 2.2.21)

 AUC2 - Sub-ambiti consolidati di centralità urbana (art. 2.2.22)

 AUC3 - Sub-ambiti consolidati a media densità (art. 2.2.23)

 AUC4 - Sub-ambiti consolidati soggetto a Piano Urbanistico Attuativo (PUA) (art. 2.2.24)

 AUC5 - Sub-ambiti verde privato (art. 2.2.25)

 AUC6 - Sub-ambiti consolidati soggetti a Progetto Unitario Coordinato (PUC) (art. 2.2.26)


 AUC7 - Nuclei residenziali sparsi (art. 2.2.27)


 AUC8 - Gruppi risicoli (art. 2.2.28)

 AUC9 - Sub-ambiti per attività produttive esistenti (art. 2.2.29)


Ambiti del PSC da attuare con il POC


 AR - Ambiti da Riqualificare (art. 2.2.30)

 ANS - Ambiti per nuovi insediamenti (art. 2.2.31)

 Stabilimenti a rischio di incidente rilevante (artt. 2.3.13 - 2.3.14)

DOTAZIONI TERRITORIALI (TITOLO 2.1)


 Infrastrutture per l'urbanizzazione - esistenti (art. 2.1.1)


 Infrastrutture per l'urbanizzazione - progetto (art. 2.1.1)

 Attrezzature e spazi collettivi - esistenti (art. 2.1.2)

 Attrezzature e spazi collettivi - progetto (art. 2.1.2)


 CIM - Zone di rispetto cimiteriale (art. 2.1.30)


 IDR - Zone di rispetto idrico (art. 2.1.17)


 Zone di rispetto impianti di sollevamento fognario (art. 2.1.17)


 COA - Istruzione


 COB - Assistenza e i servizi sociali e igienico sanitari - esistenti

 COB - Assistenza e i servizi sociali e igienico sanitari - progetto


 COC - Pubblica amministrazione, sicurezza pubblica, protezione civile - esistenti


 COC - Pubblica amministrazione, sicurezza pubblica, protezione civile - progetto


 COD - Attività culturali, associative e politiche

 COE - Culto (comprende anche i cimiteri)


 COF - Spazi aperti attrezzati a verde per il gioco, ricreazione, tempo libero e attività sportive - esistenti


 COF - Spazi aperti attrezzati a verde per il gioco, ricreazione, tempo libero e attività sportive - progetto

 COG - Altri spazi aperti di libera fruizione per usi pubblici collettivi - esistenti


 COG - Altri spazi aperti di libera fruizione per usi pubblici collettivi - progetto


 COH - Parcheggi pubblici diversi da quelli per insediamenti - esistenti


 COH - Parcheggi pubblici diversi da quelli per insediamenti - progetto


 URA - Impianti e opere di prelievo, trattamento, distribuzione acqua


 URB - Rete fognante, impianti di depurazione, rete acque meteoriche

 URC - Spazi e impianti di raccolta e smaltimento rifiuti solidi - esistenti

 URC - Spazi e impianti di raccolta e smaltimento rifiuti solidi - progetto

 URD - Pubblica illuminazione, rete ed impianti energia elettrica, gas, altre forme di energia

 URF - Strade, spazi, pedonali, ciclabili, sistema trasporti collettivi, parcheggi pubblici per insediamenti

 Attracchi turistici esistenti

Infrastrutture per la mobilità (TITOLO 2.1 - CAPO II)


 Strade esistenti


 Fasce di rispetto stradale (art. 2.1.12)


 Idrovie


 Piste ciclabili e ciclo-pedonali urbane - esistenti (art. 2.3.38)

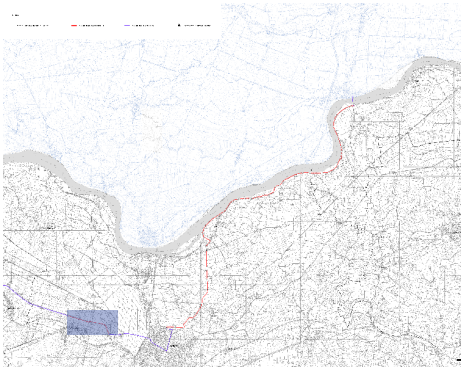
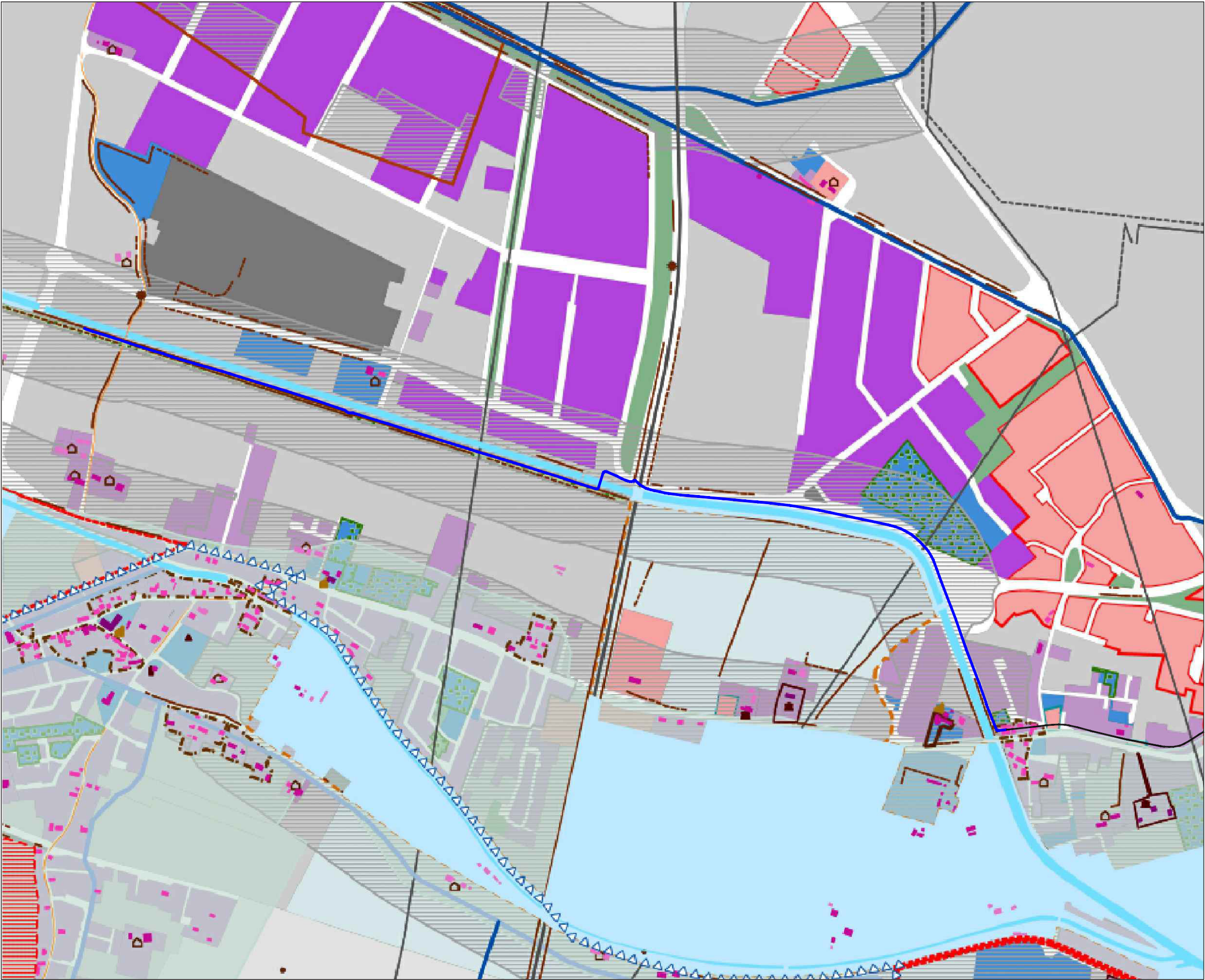
 Infrastrutture per la mobilità lenta extra-urbana - esistenti (art. 2.3.38)

 Infrastrutture per la mobilità lenta extra-urbana - progetti (art. 2.3.38)

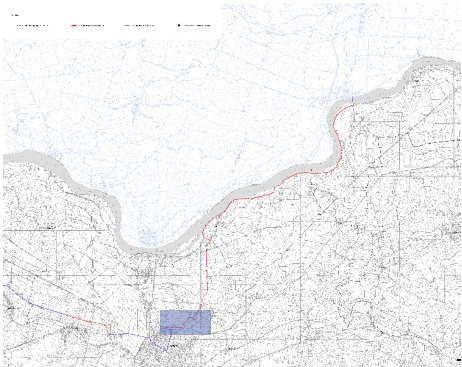
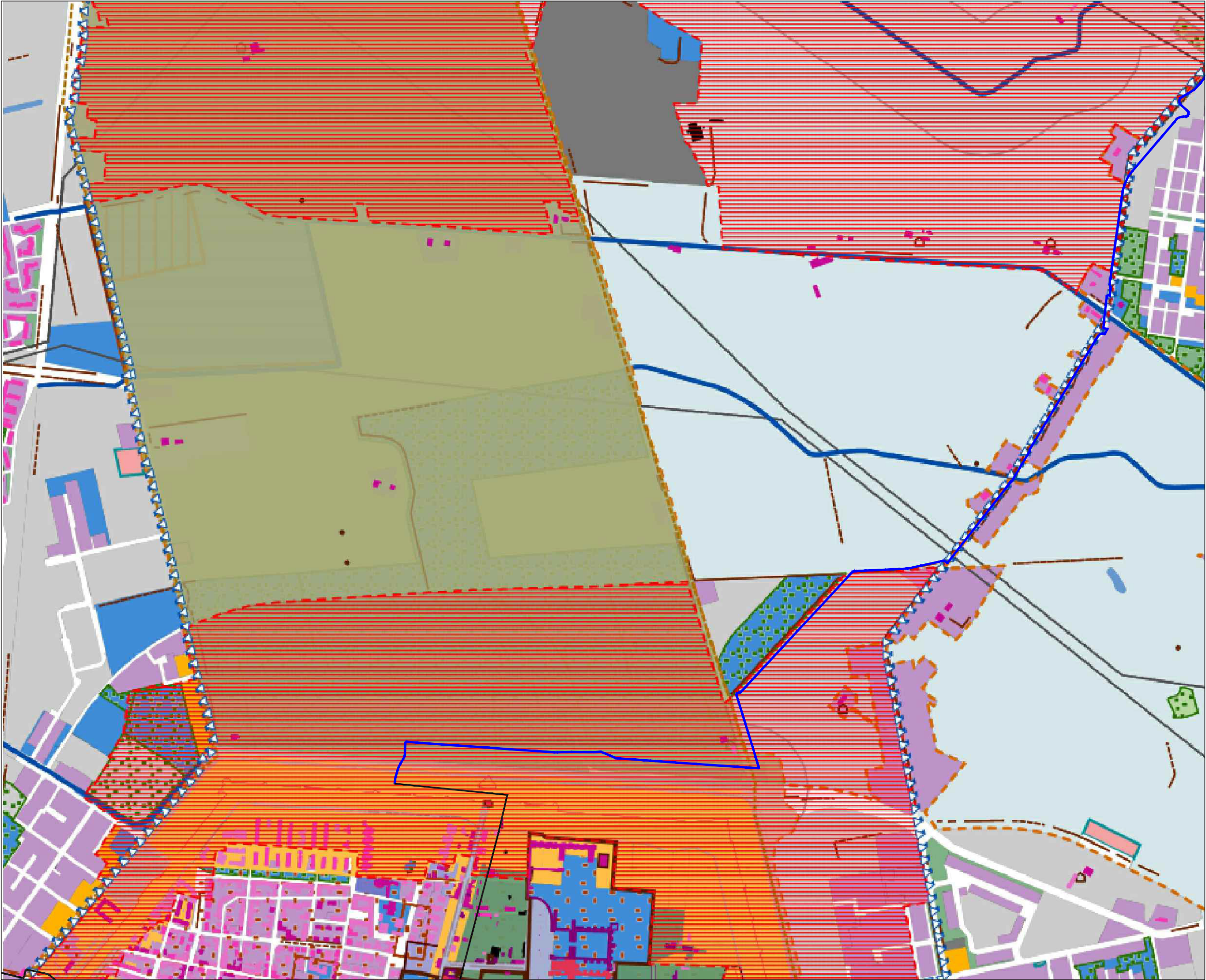
 Corridoi e aree di progetto del sistema della mobilità (art. 2.1.13)

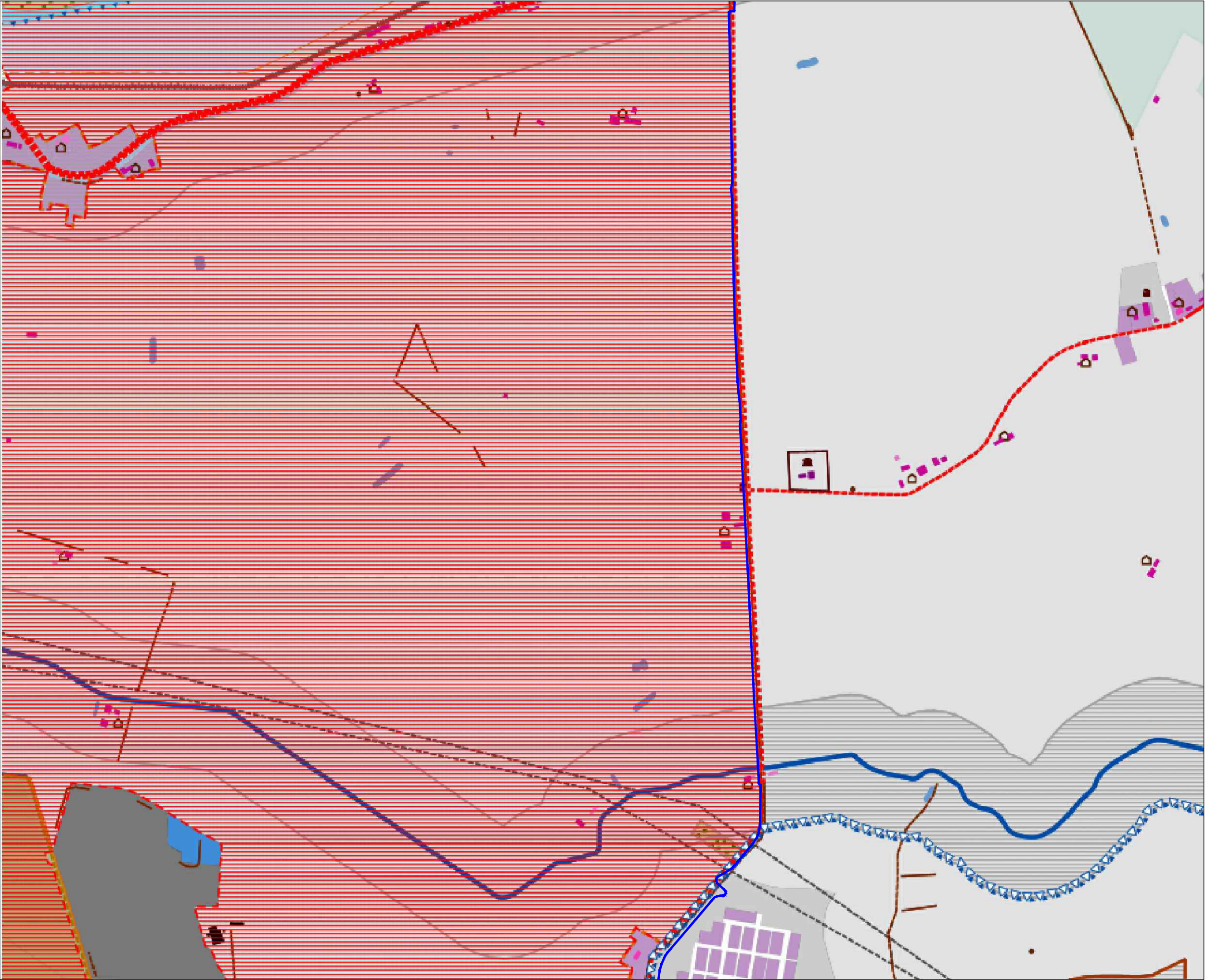
 Invasi alvei di laghi, bacini e corsi d'acqua


 Percorso di progetto

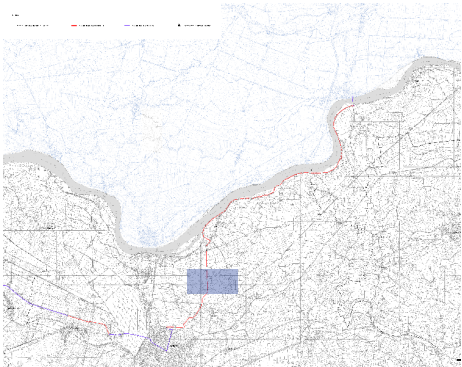


 Percorso di progetto

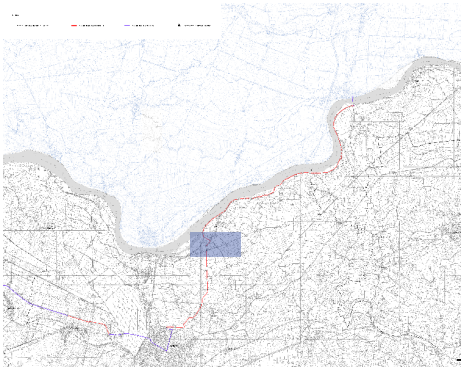





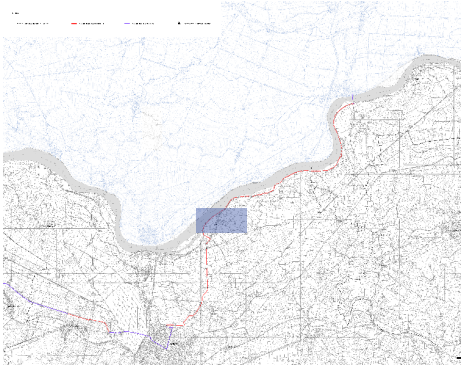
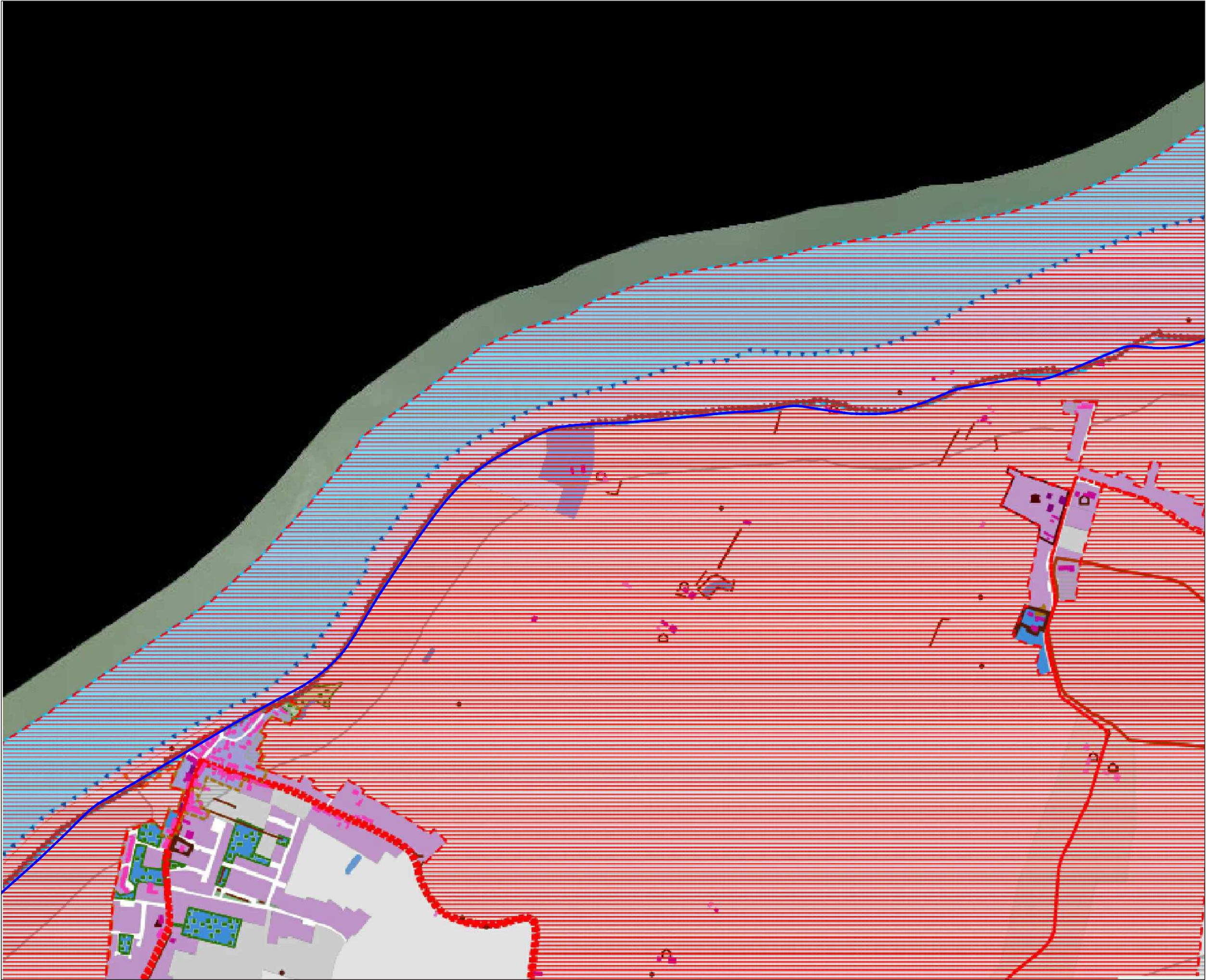
 Percorso di progetto



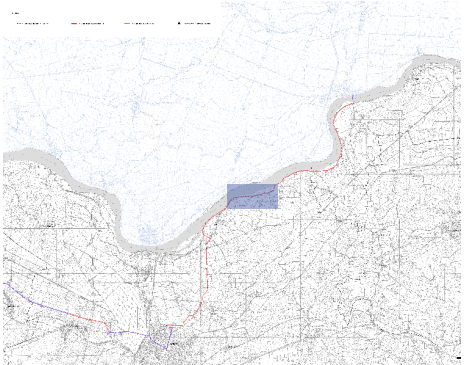
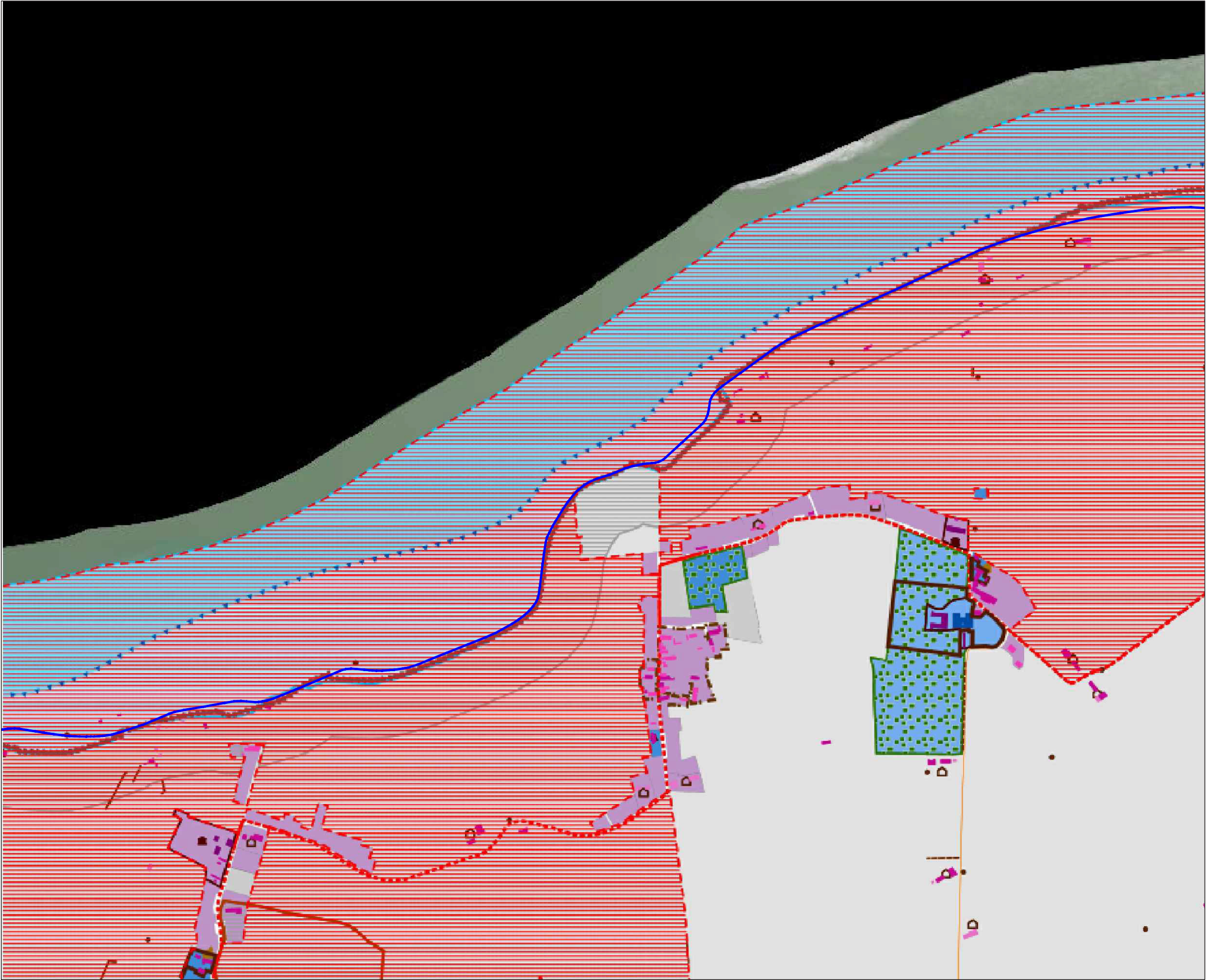
 Percorso di progetto



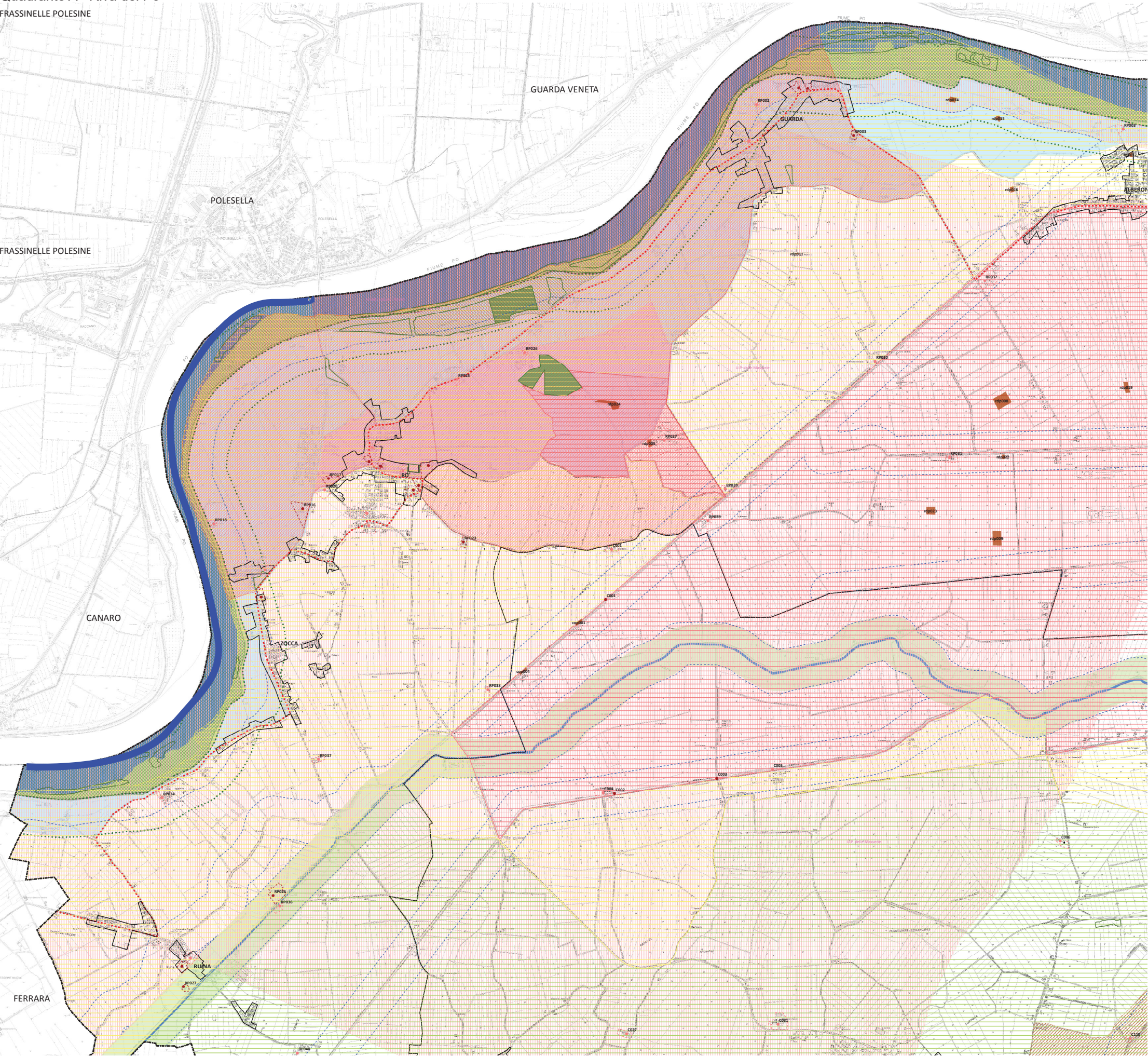
 Percorso di progetto



— Percorso di progetto

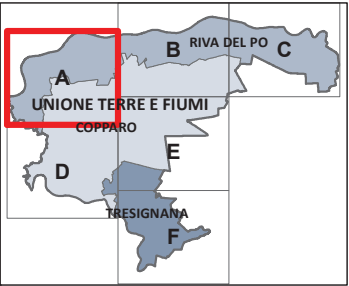


FRASSINELLE POESINE



FERRARA

Percorso di progetto



Legenda

- Confine dell'Unione Terre e Fiumi
- Confine comunale

VINCOLI PAESAGGISTICI

- Corso d'acqua vincolato e relativa fascia di rispetto (art. 142, c.1, lett. c D.lgs. 42/2004)
- Area boscata (art. 142, c. 1, lett. g. D.lgs. 42/2004) - Proposta RER
- Perimetro del territorio urbanizzato al 1985 (art. 142, c. 2 D.lgs. 42/2004)
- Immobile o area di notevole interesse pubblico (art. 136 D.lgs. 42/2004)

TUTELE PAESAGGISTICO-AMBIENTALI

- Albero di notevole pregio scientifico o monumentale (art. 6 L.R. 2/1977)
- Rete Natura 2000 - SIC/ZSC-ZPS (art. 2, c. 1, lett. c LR 6/2004)

PTCP di Ferrara

- Viabilità panoramica (art. 24)
- Fascia di rispetto alla viabilità panoramica (art. 24)
- Unità di paesaggio (art. 8)
- Dosso di rilevanza storico-documentale e paesistica (art. 20a)
- Area di vulnerabilità idrogeologica e di particolare tutela per la pianif. comunale (art. 32)
- Area boscata (art. 10)
- Zona di particolare interesse paesaggistico ambientale (art. 19)
- Zona di tutela naturalistica (art. 25)
- Zona di tutela dei corpi idrici sotterranei (art. 26)
- Zona di tutela dei corsi d'acqua (art. 17)
- Invaso od alveo di corso d'cqua (art. 18)

TUTELE STORICO CULTURALI ARCHEOLOGICHE

PTCP di Ferrara

- Insedimento urbano storico o struttura insediativa storica non urbana (art. 22)
- Viabilità storica (art. 24)

Edifici tutelati e relative pertinenze (Titolo V - Capo II Disciplina urbanistica)

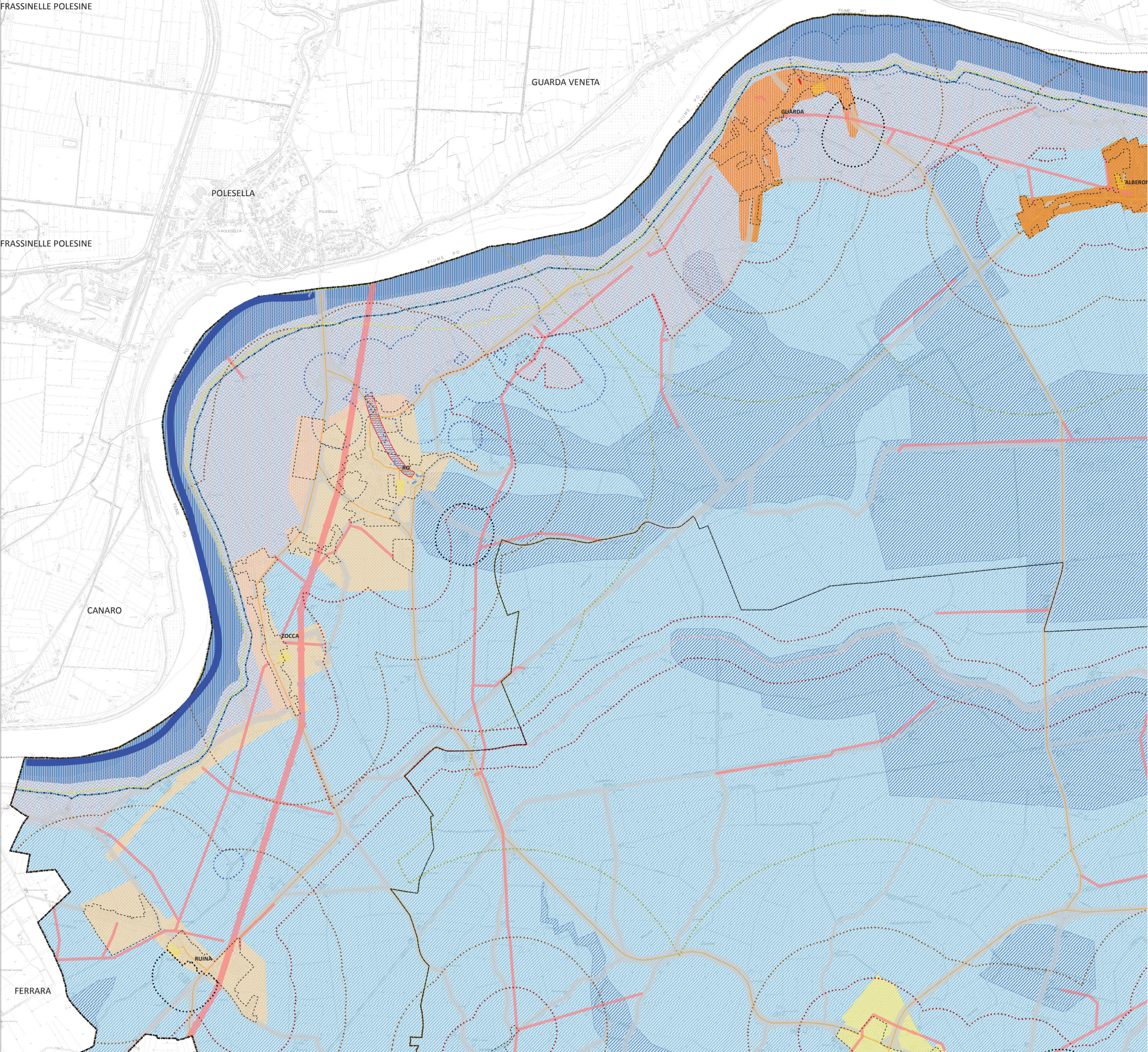
- Edificio vincolato ex D.lgs. 42/2004 - Parte II e relativa corte
- Edificio di interesse storico architettonico, culturale e testimoniale e relativa corte


Studio archeologico (Titolo V - Capo I Disciplina urbanistica)

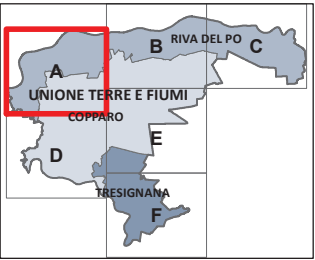
- Sito archeologico certo (poligono primario)

Potenzialità archeologica

- Alta potenzialità
- Media potenzialità
- Bassa potenzialità



 Percorso di progetto

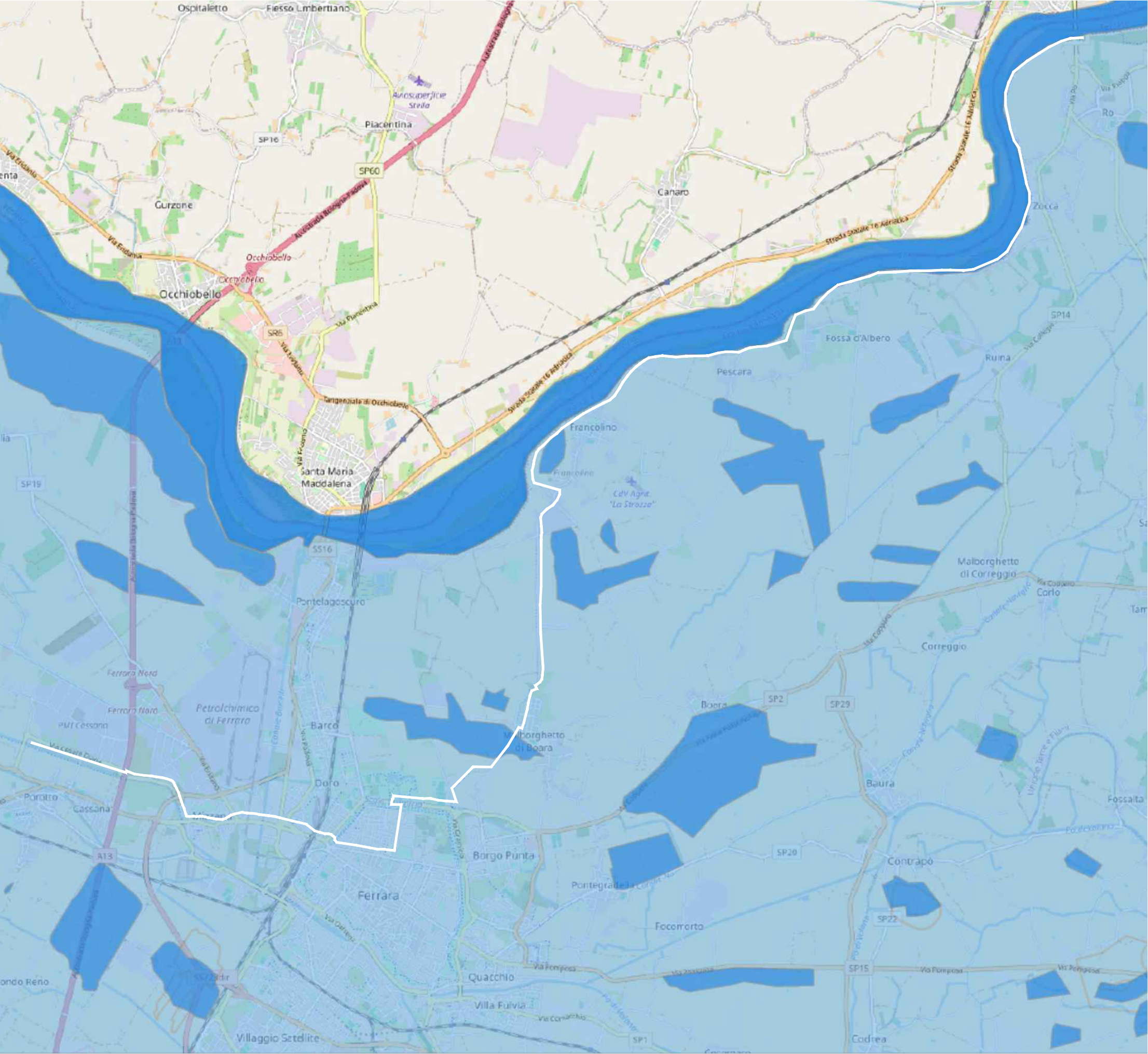


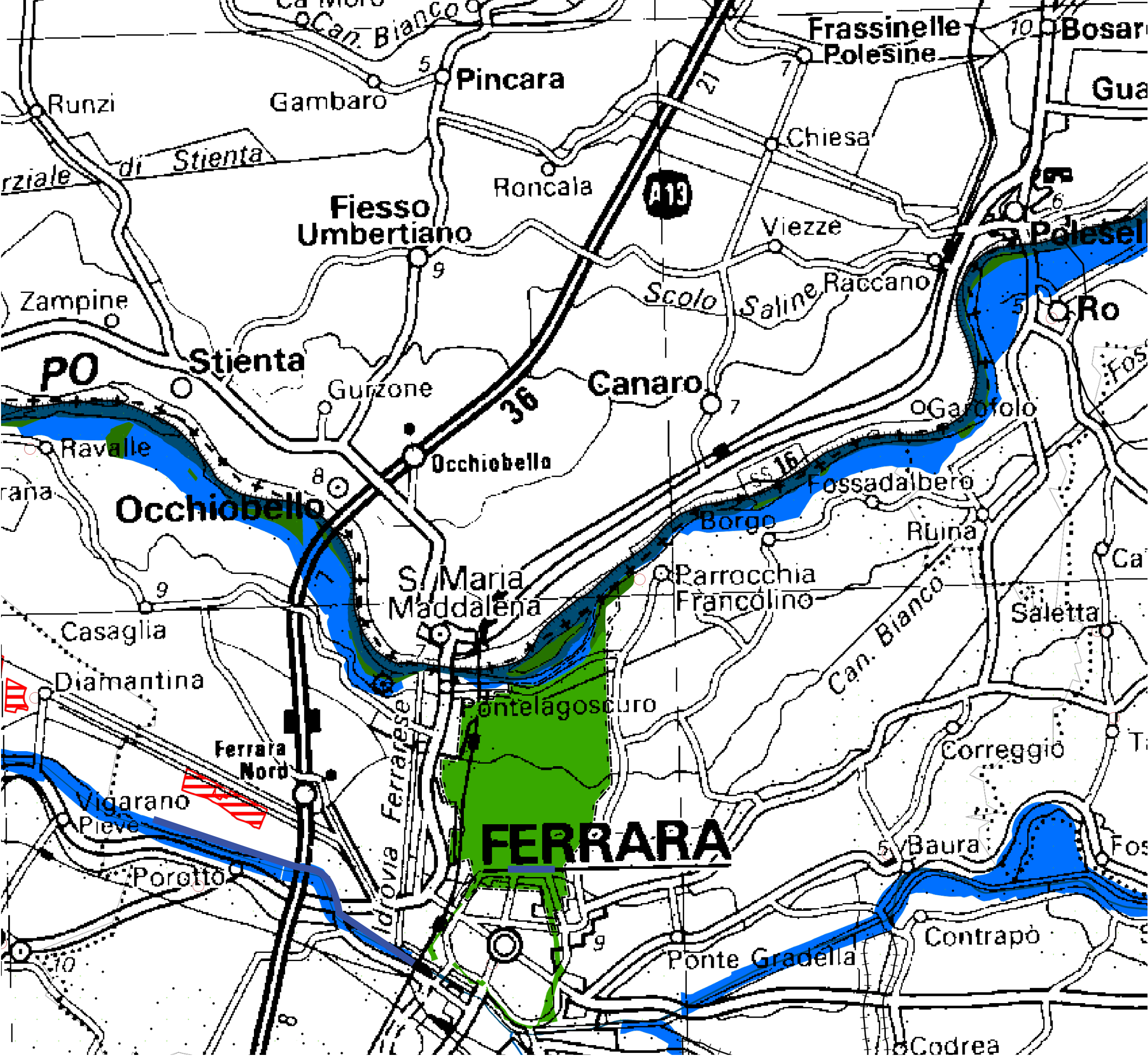
Legenda

- Confine dell'Unione Terre e Fiumi
- Confine comunale
- Territorio urbanizzato
- RISCHI NATURALI, INDUSTRIALI E SICUREZZA**
- Zone interessate da stabilimenti a rischio d'incidente rilevante: aree di danno**
- Categoria F
- Categoria EF
- Categoria DEF
- Categoria CDEF
- I zona di pianificazione di emergenza esterna
- II zona di pianificazione di emergenza esterna
- Aree di pericolosità sismica: zone suscettibili di instabilità**
- Zona di attenzione per cedimenti (nei terreni coesivi soffici)
- Zona di suscettibilità per la liquefazione
- Aree di pericolosità sismica: zone stabili suscettibili di amplificazioni locali**
- FA PGA 1,9 - 2,0
- FA PGA 1,7 - 1,8
- FA PGA 1,5 - 1,6
- FA PGA 1,3 - 1,4
- Condizioni limite per l'emergenza (CLE)**
- Infrastruttura di accessibilità/connesione
- Area di emergenza
- Edificio strategico
- Unità strutturale interferente
- Aree di pericolosità e/o rischio idraulico**
- Fascia fluviale A-B del PAI Po
- Fascia fluviale A-B del PAI Delta
- Fascia fluviale C1 del PAI Delta
- Piano di Gestione Rischio Alluvioni: Reticolo principale (RP)**
- Alluvioni frequenti - H - P3
- Alluvioni poco frequenti - M - P2
- Alluvioni rare - L - P1
- Piano di Gestione Rischio Alluvioni: Reticolo secondario di pianura (RSP)**
- Alluvioni frequenti - H - P3
- Alluvioni poco frequenti - M - P2
- Alluvioni rare - L - P1
- RISPETTI**
- Zona di rispetto cimiteriale
- Zona di rispetto idrico
- Zona di rispetto ad impianto di sollevamento
- Area esclusa dalla possibilità di collocazione o mantenimento di impianti radio-televisivi
- Zona di rispetto accumulo letami – allevamenti (esclusi suini) – impianti FER a biogas
- Distanza per allevamenti suinicoli e avicoli
- Zona di particolare protezione dall'inquinamento luminoso
- Zona non idonea al recupero e allo smaltimento rifiuti
- Zona di rispetto elettrodotti
- Zona di rispetto gasdotti
- Zona di rispetto stradale

Base cartografica: BDTR - Carta Tecnica Regionale - Agg. 01/01/2020 (S.R. ETRS89/UTM 32N)







LEGENDA

Sistemi e zone strutturanti la forma del territorio

SISTEMI

- Crinale (Art. 9)
- Collina (Art. 9)
- Costa (Art. 12)

COSTA

- Zone di salvaguardia della morfologia costiera (Art. 14)
- Zone di riqualificazione della costa e dell'arenile (Art. 13)
- Zone di tutela della costa e dell'arenile (Art. 15)

LAGHI, CORSI D'ACQUA E ACQUE SOTTERRANEE

- Zone di tutela dei caratteri ambientali di laghi, bacini e corsi d'acqua (Art. 17)
- Invasi ed alvei di laghi, bacini e corsi d'acqua (Art. 18)
- Zone di tutela dei corpi idrici superficiali e sotterranei (Art. 26)

Zone ed elementi di interesse paesaggistico ambientale

AMBITI DI TUTELA

- Zone di particolare interesse paesaggistico-ambientale (Art. 19)
- Zone di tutela naturalistica (Art. 25)
- Bonifiche (Art. 23)
- Dossi (Art. 20)

Zone ed elementi di particolare interesse storico

ZONE ED ELEMENTI DI PARTICOLARE INTERESSE STORICO-ARCHEOLOGICO

- Complessi archeologici (Art. 21a)
- Aree di accertata e rilevante consistenza archeologica (Art. 21b₁)
- Aree di concentrazione di materiali archeologici (Art. 21b₂)
- Zone di tutela della struttura centuriata (Art. 21c)
- Zone di tutela di elementi della centuriazione (Art. 21d)

INSEDIAMENTI STORICI

- N. Insediamenti urbani storici e strutture insediative storiche non urbane (Art. 22)

ZONE ED ELEMENTI DI INTERESSE STORICO E TESTIMONIALE

- Zone di interesse storico testimoniale (Art. 23)
- N. Città delle colonie (Art. 16)

Progetti di valorizzazione

AREE DI VALORIZZAZIONE

- Parchi regionali
Legge regionale n. 11/1988 e n. 27/1988 (Art. 30)
- Programma dei parchi regionali (Art. 30)
- Progetti di tutela, recupero e valorizzazione (Art. 32)
- Aree studio (Art. 32)